

**SOBRE EL NOMBRE DE TAHALUR
UN LUGAR
DEL CONCEJO DE PENAGOS**

Annibal Gonzalez de Riancho Mariñas

Santander setiembre de 2011

El nombre de Tahalu, que actualmente va unido al título de “Conde de”, es uno de los topónimos que se han perdido en Cantabria, o mejor dicho, que han evolucionado hasta convertirse en algo distinto y además muy poco conocido, y lo que se conoce de este nombre es por los documentos en los que se cita. Se sabe que se usaba desde la baja edad media y que hasta la actualidad ha ido cambiando en el tiempo. Su variación hace que sea difícil seguirlo en las distintas épocas, si no es porque todos estos nombres tienen la misma raíz que no es otra cosa que el lugar, el sitio, o como se decía antes, el solar, al que se asigna dicho nombre.

En el municipio de Penagos, actualmente hay un lugar que se llama Talur y que es el sitio del que trata este trabajo, es uno de los barrios de Penagos, pero la historia de este nombre comienza hace muchos años.

Una de las primeras noticias que tenemos de este nombre es en 1371, el Rey D Enrique concede una merced a su sobrino D Juan hijo del Conde D Tello y en el documento entre los personajes que cita, se nombra a *“Elvira Alvarez de Ceballos, Señora de la casa de Ceballos y Cabiedes y de las villas de: Escalante, Treceño, Pontejos, y del Valle de valdaliga y Tierras de Tahalu y de otros muchos pueblos y tierras (1)”*, aquí aparece el nombre tal como se le conoce en la actualidad, no el lugar de Penagos que se le llama Talur, sino el título nobiliario que lleva este nombre, pues aun existe el título de Conde de Tahalú.



Parte del mapa que comprende el partido del baston de Laredo en el año 1774 y en el que aparece el nombre de Talur

En 1404 en el apeo del infante D Fernando de Antequera, aparece entre los lugares de Penagos un solar con el nombre de Tahalba. *“Penagos.- Pero Garcia de Tagalar, su hijo Garcia y Juan su yerno, Juan de la Torre, el abad de Osexo y Gonzalo Arrez, declararon en nombre del concejo de Penagos y Santiurde.*

Ambos eran lugares de behetría de mar a mar. En sus términos radicaban tres solares realengos conocidos con los nombres de Ferral, Tahalba y Osexo....” (2).

En el siglo XVI aparece en el censo de población en la junta de Cudeyo, y se citan entre otros: Elechas, Embajo, Gajano, Pontejos, Rubayo, Setien, Orejo, ...Jacenas, ...Terminón, Bustantigua, Puente de Agüero, S Salvador y Tahalur (3), aquí ya se le ha añadido una r al final, pudiera ser que ese fuera su nombre original, en definitiva es el sonido que ha perdurado en el tiempo.

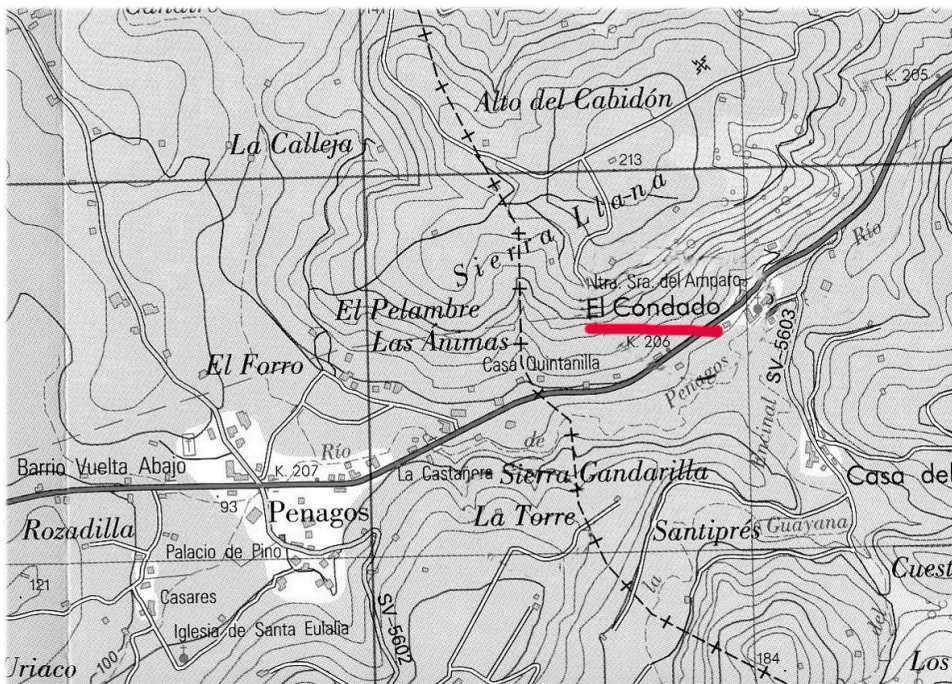
En los archivos de la Real Chancillería de Valladolid vuelve a aparecer el nombre del lugar con alguna variación, así en dos expedientes de hidalguía se citan a D Francisco Sainz, vecino del concejo de Tahalur, junta de Cudeyo de Cantabria(6) en 1727, por un pleito y por otro a

D Narciso Barquin Cuesta vecino del concejo de Tahalur (7) en 1721, aun en el XVIII se le seguía llamando Tahalur, en poco más de cien años cambia completamente a llamarse Talur.

En el XIX ya se le conoce como Talur del Condado, así se le nombra en el decreto de formación de partidos judiciales (4) en la columna de Entrambasaguas aparece en último lugar Talur del Condado, ya se había dado el título de Conde y este se añade al lugar, puesto que este pasa a ser condado.

En el diccionario de Madoz, 1845, aparece la voz de Talur del Condado y dice “ es un barrio de Cubas en la provincia de Santander y partido judicial de Entrambasaguas “(5).

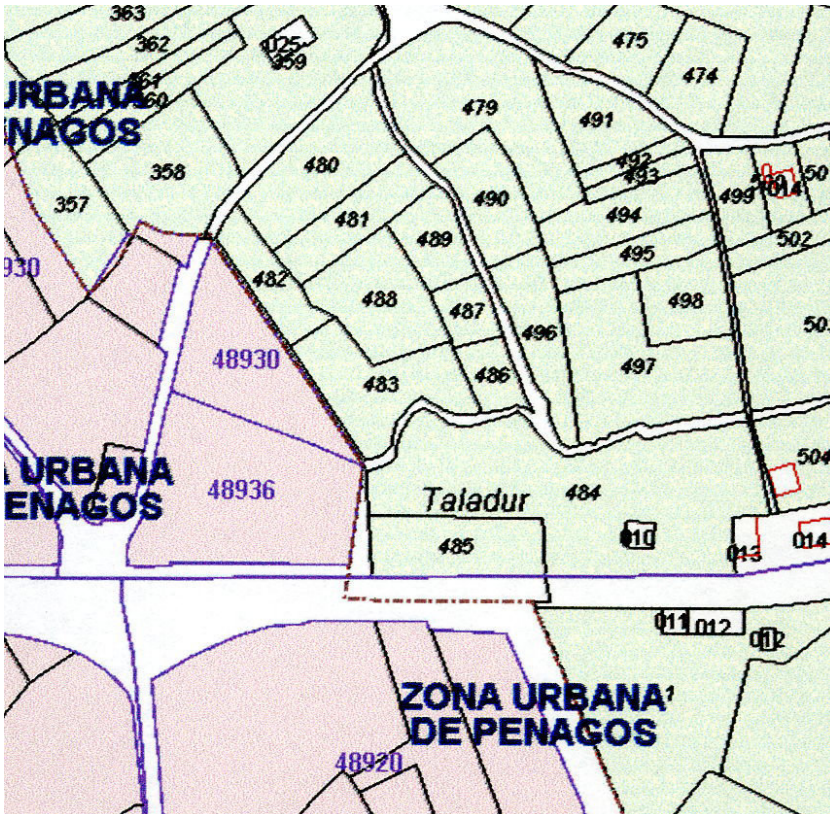
A este lugar le ocurre un hecho histórico y es que su nombre es asimilado a un título nobiliario, el Condado de Tahalú, para que esto ocurriera debía de ser un lugar con cierta importancia y por supuesto conocido. El Rey D Juan II nombra a D Beltran de Guevara Conde de Tahalú, esto ocurría el 3 marzo 1431, por los servicios prestados, pero para que D Beltran de Guevara pudiera recibir este título, debía ser señor de estas tierras y estas las recibe de la siguiente manera. Su padre, D Beltran Velez de Guevara se casa con D^a Mencía de Ayala y Ceballos y ella recibe estas tierras de Tahalur, entre otras muchas cosas, con el señorío de los Ceballos. D^a Mencía era hija de D^a Elvira Álvarez de Ceballos, nacida hacia 1310 en Toledo, y fallecida en 1372 a los 62 años, de ella hereda el Señorío de la casa de Ceballos y todas las posesiones que llevaba aparejado y entre estas las tierras de Tahalur. Su padre era Fernán Pérez de Ayala nacido en 1305 en Toledo, y muerto en 1385 a los 80 años. Es por esta Señora, D^a Mencía, que D Beltran, su segundo hijo, recibe las tierras de Tahalur, y así puede ser nombrado Conde de Tahalur.



Mapa Topografico Nacional de España 1:25.000 ; 2ª edición del año 2000.

D Beltran de Guevara, 1º Conde de Tahalú

D Beltran era un personaje de la época, fue Sr. de Guevara y Oñate. Recibió, en feudo de Carlos II de Navarra, las villas de Etayo, Oco y Riezu en 1351, permaneciendo en servicio del rey de Navarra hasta 1365, año en que, irritado el navarro por su apoyo a Enrique II, le quitó los tres pueblos. Prisionero en la batalla de Nájera (1367), en 1368 vuelve al favor del navarro, quien le restituye las villas citadas. Fue, asimismo, hasta 1381, Sr. de Vera, Goizueta y Arano. Ricohombre castellano, en pago a sus servicios

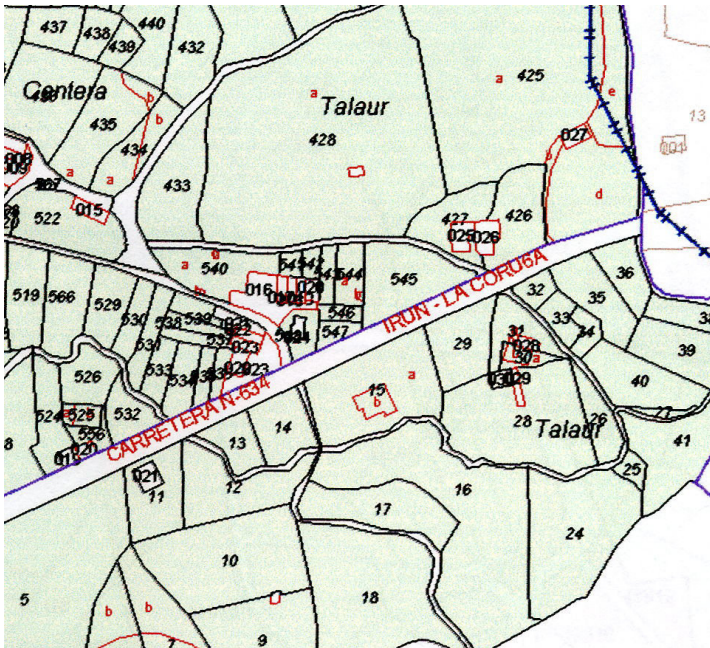


Catastro de Penagos, en donde se puede ver el termino Taladur

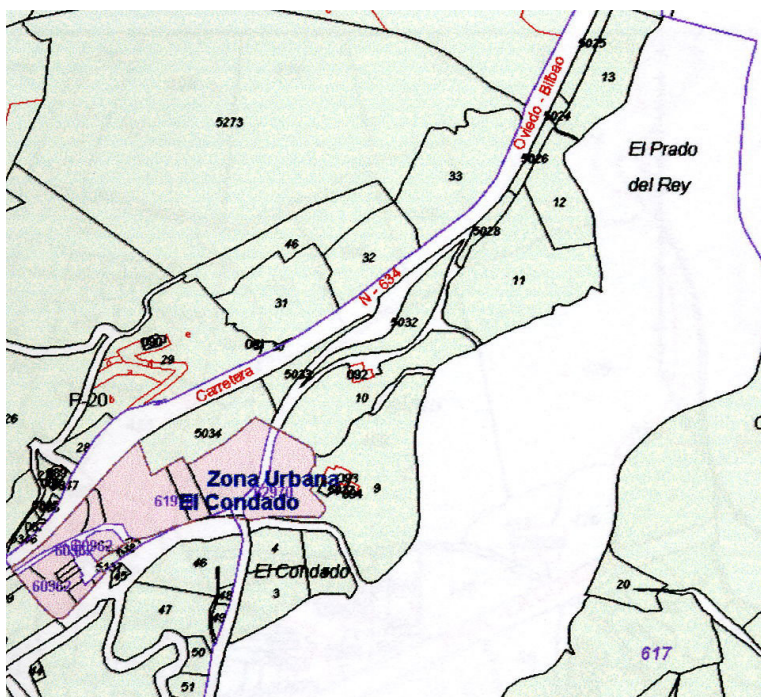
recibió de Enrique II el señorío sobre el valle de Léniz (cr. 1374), ocasión en la que hospedó al rey en su torre de Oñate. Fue uno de los puntales en la defensa del reino con ocasión del desembarco del duque de Lancaster. Murió muy viejo hacia el año 1400. Se había casado, como ya he dicho más arriba, con la hermana del Gran Canciller, D. Mencía de Ayala y Ceballos, Sra. de las Casas de Ceballos y Cabiedes, y de las villas de Escalante, Treceño, Talalu, etc. (que había heredado de su madre Dña. Elvira de Ceballos), con quien tuvo 8 hijos: El primero Pedro Vélez de Guevara, y le sigue; Beltrán de Guevara, que heredó las casas de Ceballos, Caviedes y villas de Escalante, etc., de su madre. Creado por Juan II, fue el primer Conde de Talalu, en 1431. Testó en 1409-1441.

De su primer matrimonio con Juana de Quesada tuvo a Beltrán de Guevara y a Ladrón, 2.º C. de Talalu y primer Marqués de Rucandio y Caballero del Toisón de Oro. Biznieto de D. Ladrón fue D. José de Guevara, 5.º C. de Talalu, Cab. de Stgo. y Capitán General de Navarra.

Su nieto fue creado Vizconde de Treceño y Conde Escalante por Felipe IV en 1627, heredando sus sucesores las Casas de Avendaño, Gamboa, Arázuri, etc. Fue además nieto del primer C. de Talalu (por su hijo D. Beltrán), Antonio de Guevara, Obispo de Mondoñedo y Cronista del Emperador Carlos (1481-1545); Carlos de Guevara y Ayala, Obispo de Salamanca; Fernando, m. en el cerco de Lisboa; Elvira de Guevara, 2.º mujer del Condestable de Castilla Ruy López Dávalos (progenitores de los C. de Potenza y los M. del Vasto en Nápoles, del apellido Guevara); Constanza, casada con Diego de Velasco y con Pedro Nuño, Conde de Huelva; D. Mencía, mujer de Ruy Díaz de Rojas; y D. Urraca Vélez de Guevara, casada con Pedro Ortiz de Zarauz. Tuvo D. Beltrán fuera de matrimonio, con Inés de Lazarraga, a Juan Beltrán de Guevara, embajador de Enrique IV en Francia, conocido por "Mos de Guevara"; casó con la Sra. de Alzolaras Suso (Aizarna), y fueron progenitores de los Sres. de Alzolaras y de los del palacio de Oreitian, en Alava. Con otra mujer, tuvo D. Beltrán a Constanza de Guevara, que casó con Ochoa de Balda, Sr. de la Casa de Balda.



Catastro de Penagos donde aparece el termino Talaur

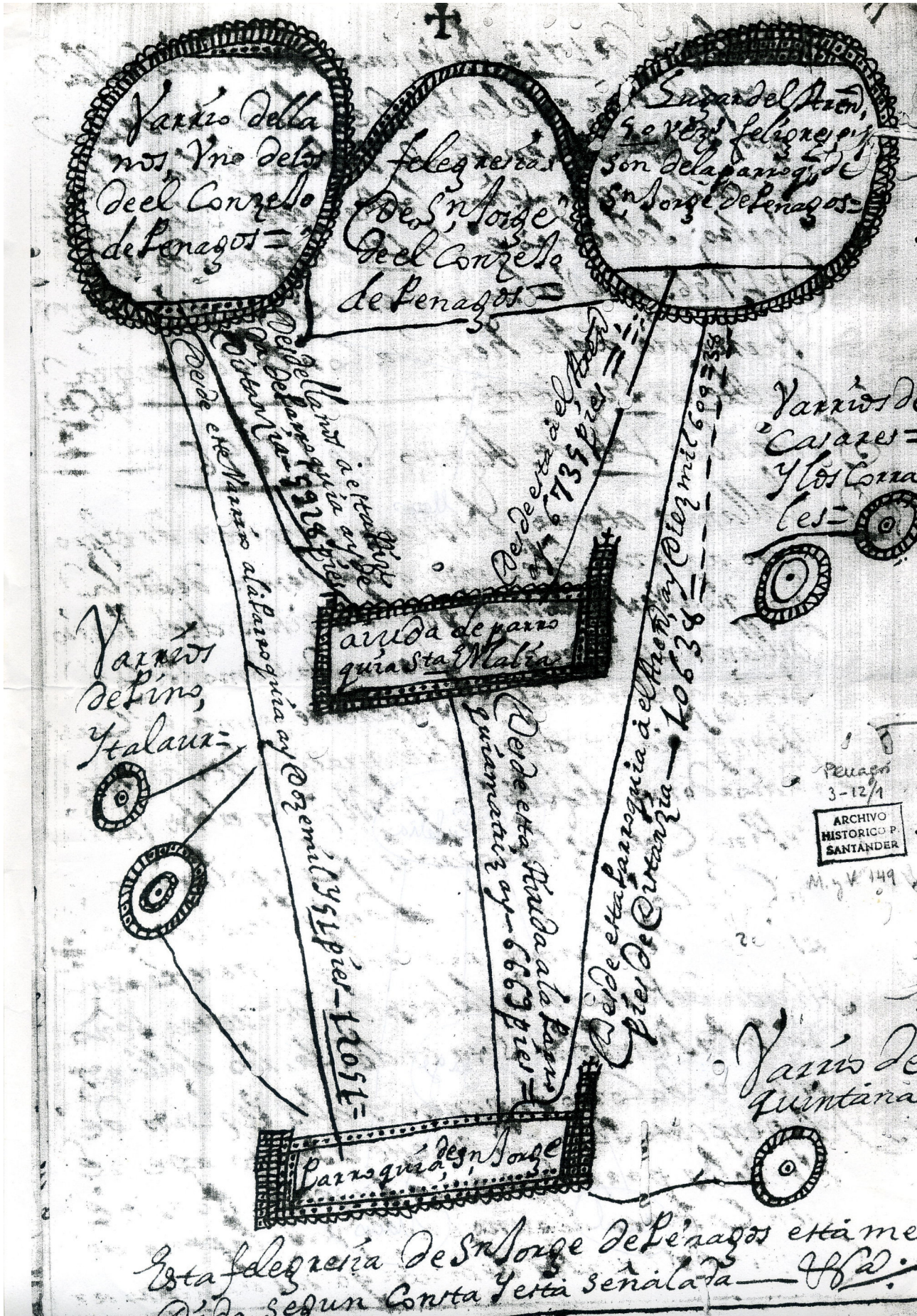


Catastral de Lierganes, limitrofe con Penagos, en donde aparecen los terminos, Condado y El Prado del Rey

Así, que por el discurrir del tiempo, en los documentos escritos este lugar de Penagos ha recibido los nombres de: Tahalu, Tahalba, Tahalur y Talur, que es como actualmente se le conoce, he dicho escritos, porque en documentos graficos también hay variaciones sobre este nombre, así en un plano con un croquis de los barrios de Penagos que se guarda en el A.H.P.C. aparece con el nombre de barrio de Talaur (8). En el plano del baston de Laredo de 1774 aparece un lugar en Penagos con el nombre Talau (9). En el plano de Santander de Coello aparece un barrio de Penagos que se llama Talaur (10). En los mapas actuales del Ministerio de Fomento, Mapa Topografico Nacional de España 1:25.000 Y 1:50.000; 2ª edición del año 2000. no aparece. En el catastro aparece el termino Talaur y Taladur al este de Penagos, en continuación con este lugar, hacia el este, se haya El Condado que ya pertenece al termino de Lierganes en cuyas inmediaciones aparece el termino tan sugerente de El Prado del Rey.

Conclusión.

Creo que el nombre de Tahalur, se debe recuperar como nombre histórico de un lugar de Cantabria en el municipio de Penagos, con el nombre de Tahalur del Condado, y darle la dimensión que se merece, propongo que para el lugar que actualmente se denomina Talur, que es un barrio del municipio de Penagos y se le recalifique con el nombre de barrio o lugar de Tahalur del Condado, que corresponde a este histórico lugar.



Distribucion de los barrios en Penagos segun documento de 1755 en A.H.P.C. Penagos leg 3-12/1

FUENTES DOCUMENTALES

- 1 Ilustraciones genealógicas de los linajes vascongados contenidos en las grandezas de España De Juan Carlos Guerra Capitulo IV linaje de Ayala, Toño 5º libro 36, pag 72
- 2 LAS ASTURIAS DE SANTILLANA EN 1404. Fernando Gonzalez Camino y Aguirre. Edt Librería Moderna. Santander 1930.
- 3 Censo de Poblacion de Las Provincias Y Partidos de la Corona de Castilla en el siglo XVI. Gonzalez, Tomas.
- 4 Subdivision en partidos judiciales de la nueva división territorial de la península e islas adyacentes aprobada por SM en el real decreto de 21 de abril de 1834. pag 194
- 5 DICCIONARIO GEOGRAFICO. P Madoz 1845-1850.
- 6 Archivo: Archivo de la Real Chancillería de Valladolid Signatura: SALA DE HIJOSDALGO,CAJA 919,42
- 7 Archivo: Archivo de la Real Chancillería de Valladolid Signatura: SALA DE HIJOSDALGO,CAJA 1075,106
- 8 A.H.P.C. sección PENAGOS 3-12/1
- 9 MAPA QUE COMPRENDE EL PARTIDO DEL BASTON DE LAREDO 1774
- 10 SANTANDER por D Francisco Coello 1: 200.000; Madrid 1865